POZZO COMUNALE DI CASTELLO D'AGOGNA (PV) — P1

UBICAZIONE:

DIAMETRO PERFORAZIONE:

DIAMETRO RIVESTIMENTO:

TRATTO FILTRANTE:

ESECUTORE: Data : 1991



POZZO COMUNALE DI MORTARA (PV) — P2

UBICAZIONE:

DIAMETRO PERFORAZIONE:

DIAMETRO RIVESTIMENTO:

TRATTO FILTRANTE:

ESECUTORE: Data : 1991



POZZO COMUNALE DI S. ANGELO LOMELLINA (PV) — P3

UBICAZIONE:

DIAMETRO PERFORAZIONE:

DIAMETRO RIVESTIMENTO: da pc a 30.00 m Ø 406 mm; da 30.00 m a 115.00 m Ø 300/310 mm

TRATTO FILTRANTE: da 72.00 a 80.00 m; da 99.00 m a 103.00 m; da 107.00 m a 109.00 m

ESECUTORE: Data : maggio 1980

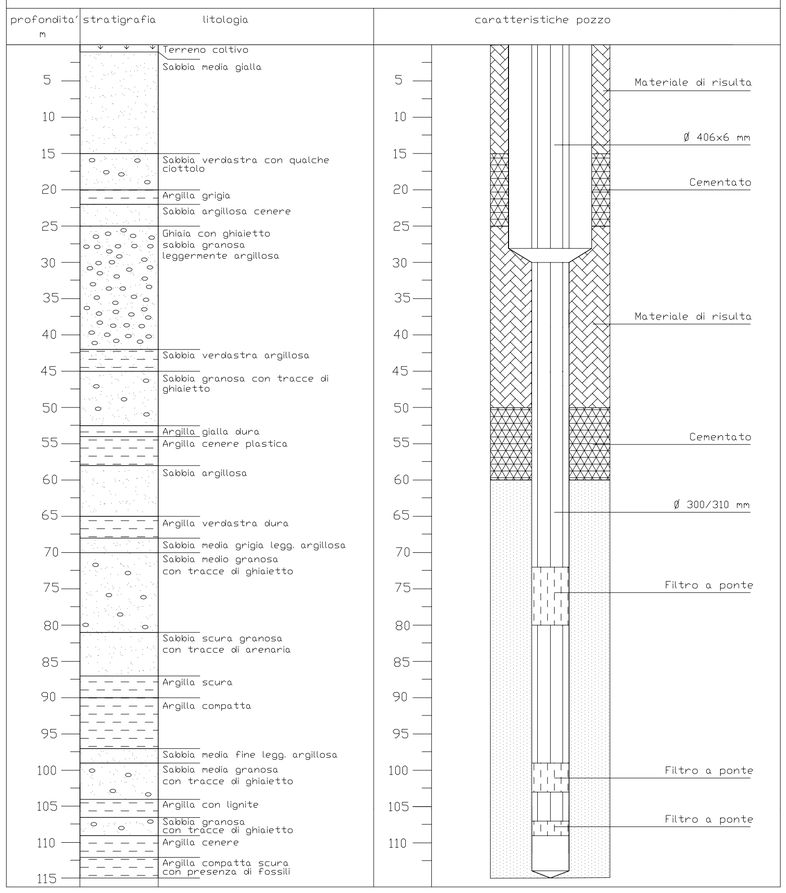

COMUNE DI CASTELLO D'AGOGNA

PROVINCIA DI PAVIA

STUDIO GEOLOGICO DEL TERRITORIO COMUNALE SECONDO LA D.G.R. LOMB. N.8/7374 DEL 28/05/2008 (AGGIORNAMENTO DEI "*CRITERI ED INDIRIZZI PER LA DEFINIZIONE DELLA COMPONENTE GEOLOGICA,IDROGEOLOGICA E SISMICA DEL PIANO DI GOVERNO DEL TERRITORIO, IN ATTUAZIONE DELL'ART.57, COMMA 1, DELLA L.R. 11 MARZO 2005 N.12)"*

STRATIGRAFIE POZZI NOTI

Maggio 2011	
scala *grafica*	
033-11	
ALL. 1	

a cura di:

Studio Geologico Trilobite

Via S.L. Beccari n. 2 - 27027 Gropello Cairoli (PV)
Tel./Fax: 0382.81.70.38 -
e.mail: info@studiogeologicotrilobite.com
P.IVA: 01990650184 - C. FISC.: 01990650184

Collaboratore: Dott. Geol. Barbara Bocca